



Selamat Datang di SI-GABER!

SI-GABER merupakan sistem informasi tanggap bencana Kabupaten Jember yang mana akan membantu anda untuk antisipasi bencana di sekitar anda

Lewati

Lanjut



Dapatkan Pelayanan Tanggap Bencana Terbaik Melalui SI-GABER

SI-GABER menyediakan fitur-fitur terbaik untuk anda guna membuat anda merasa aman dan tenang kapanpun

Lewati

Lanjut



Laporkan Bencana di Daerahmu!

Anda dapat melaporkan segala jenis bencana dan juga keluhan yang ada di sekitar daerahmu

Mulai

Selamat Datang!

Silahkan masuk untuk memulai aplikasi

Email

nbylhmstt@gmail.com



Password



MASUK



Masuk dengan Google

Belum punya akun? [Daftar](#)

Selamat Datang!

Silahkan masuk untuk memulai aplikasi

Email

nbylhmstt@gmail.com



 silakan masukkan alamat email yang benar

Password



MASUK



Masuk dengan Google

Belum punya akun? **Daftar**

Selamat Datang!

Silahkan masuk untuk memulai aplikasi

Email

nbylhmstt@gmail.com



Password



 password yang anda masukkan tidak sesuai

MASUK



Masuk dengan Google

Belum punya akun? **Daftar**

Selamat Datang!

Silahkan masuk untuk memulai aplikasi



Pilih akun

untuk melanjutkan ke SI-GABER



Nabiyla Hamestuti

nbylhmstt@gmail.com



E41200218 Nabiyla Hamestuti

e41200218@student.polije.ac.id

Untuk melanjutkan, Google akan membagikan nama, alamat email, dan foto profil Anda ke SI-GABER.

Sebelum menggunakan aplikasi ini, tinjau [kebijakan privasi](#) dan [persyaratan layanan](#)-nya.

Status Tinggi Muka Air

- K. Muneng

DAS Tanggul

✓

Normal

11:05

70 cm

>
- K. Kraton

DAS Tanggul

✓

Normal

11:05

150 cm

>

[Lihat semua](#)



Status Tinggi Muka Air

- DAS Tanggul
- DAS Bedadung
- DAS Kali Jompo
- DAS Mayang

pilih pintu air

Cari

K. Tanggul

DAS Tanggul

Normal

10:05

160 cm

K. Sumberagung

DAS Tanggul

Siaga 2

10:05

120 cm

K. Rejoagung

DAS Tanggul

Normal

10:05

110 cm

K. Tajeng

DAS Tanggul

Waspada

10:05

150 cm

K. Kraton

DAS Tanggul

Normal

10:05

140 cm

K. Gumuk Banji

DAS Tanggul

Bahaya

10:05

170 cm

K. Muneng

DAS Tanggul

Normal

10:05

100 cm



Beranda



Lapor



Kurva Air



Profil

Status Tinggi Muka Air

- DAS Tanggul
- DAS Bedadung
- DAS Kali Jompo
- DAS Mayang

pilih pintu air

Cari

Q cari

K. Antrogran

K. Weningki

K. Karanglah

K. Wringisari

K. Bondoyuda Lama

K. Paseban

K. Gumuksegawe

K. Manggisari

K. Tajeng

DAS Tanggul

⚠ Waspada

10:05

150 cm



K. Kraton

DAS Tanggul

✅ Normal

10:05

140 cm



K. Gumuk Banji

DAS Tanggul

⊗ Bahaya

10:05

170 cm



K. Muneng

DAS Tanggul

✅ Normal

10:05

100 cm



Beranda



Lapor



Kurva Air



Profil

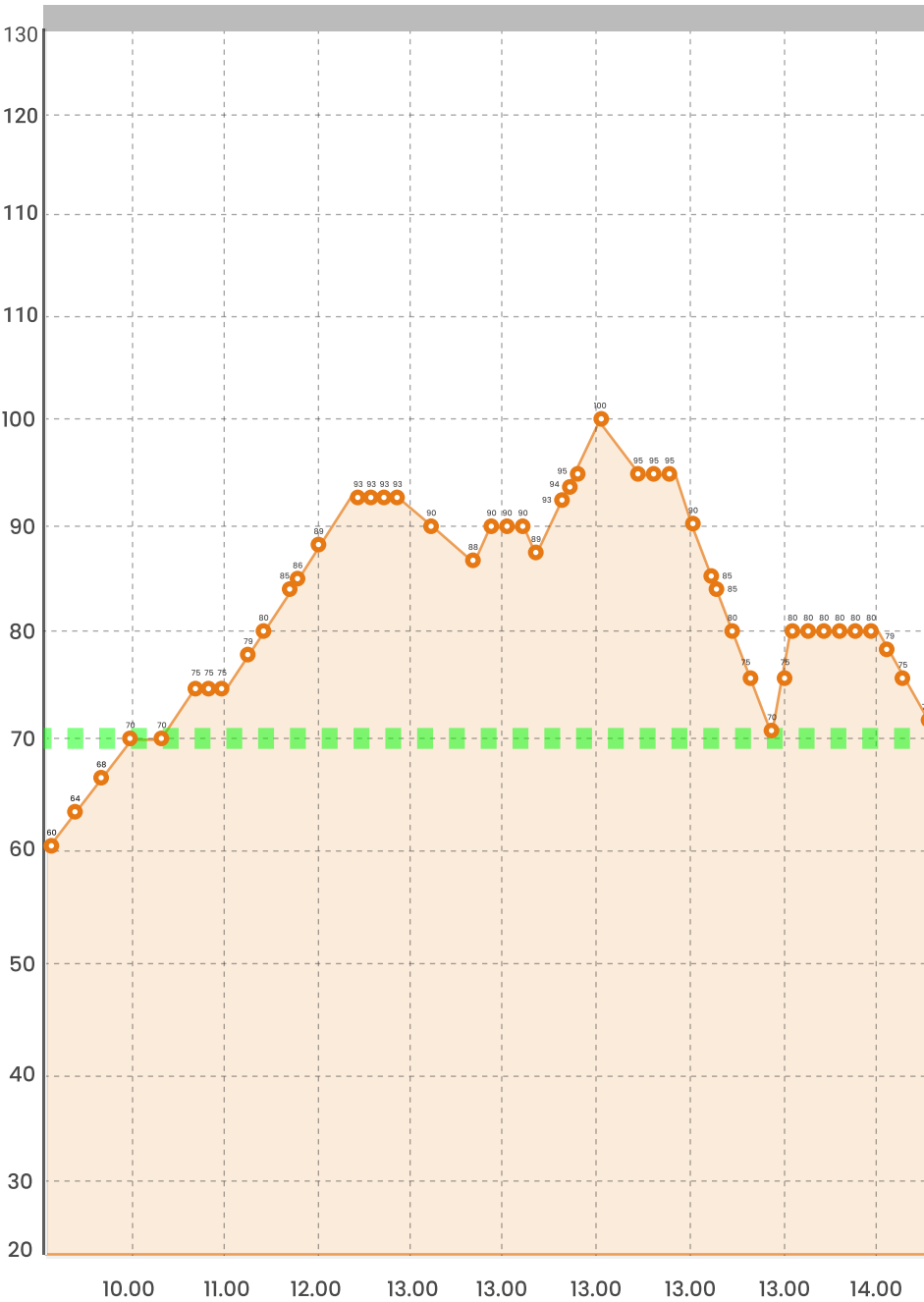


Kurva Air

Grafik status 24 jam terakhir

🕒 Kemarin, 20.00 s/d Hari ini, 20.00

Status terakhir : 90 (normal)



Normal : <100



Siaga : 140-150



Waspada : 150-190



Bahaya : >200

Tinggi Muka Air (dalam cm)

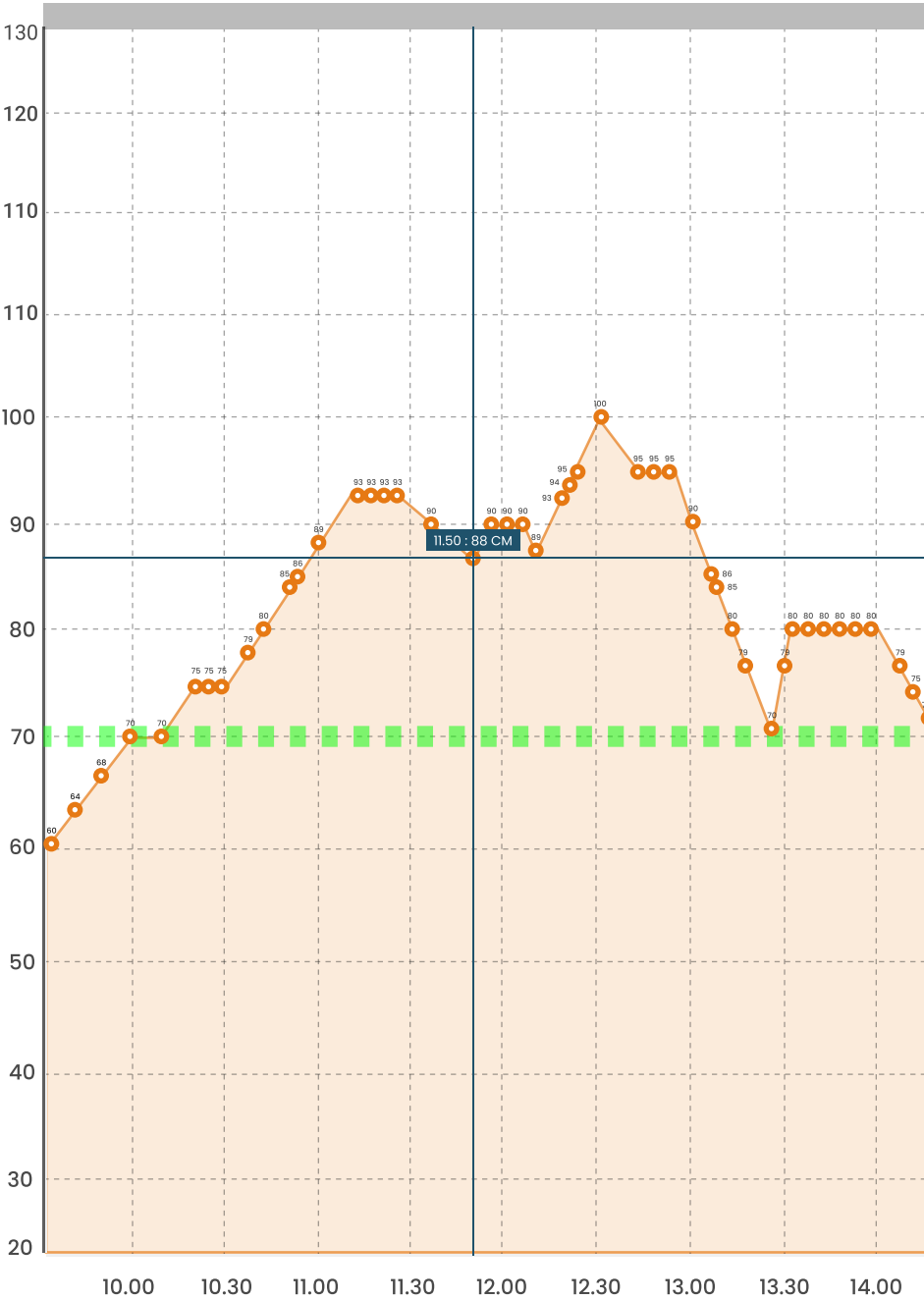


Kurva Air

Grafik status 24 jam terakhir

🕒 Kemarin, 20.00 s/d Hari ini, 20.00

Status terakhir : 90 (normal)



Normal : <100



Siaga : 140-150



Waspada : 150-190



Bahaya : >200



Tinggi Muka Air (dalam cm)

Buat Akun Baru Anda!

Silahkan buat akun baru anda untuk memulai aplikasi

Email

nbylhmstt@gmail.com



Password



Konfirmasi Password



SELANJUTNYA



Daftar dengan Google

Sudah punya akun? **Masuk**

Buat Akun Baru Anda!

Silahkan buat akun baru anda untuk memulai aplikasi

Email

nbylhmstt@gmail.com



 email ini sudah terdaftar

Password



Konfirmasi Password



SELANJUTNYA



Daftar dengan Google

Sudah punya akun? **Masuk**

Buat Akun Baru Anda!

Silahkan buat akun baru anda untuk memulai aplikasi

Email

nbylhmstt@gmail.com



Password

****|



harus memiliki minimal 8 karakter

Konfirmasi Password



SELANJUTNYA



Daftar dengan Google

Sudah punya akun? **Masuk**

Buat Akun Baru Anda!

Silahkan buat akun baru anda untuk memulai aplikasi

Email

nbylhmstt@gmail.com



Password



✓ harus memiliki minimal 8 karakter

Konfirmasi Password



SELANJUTNYA



Daftar dengan Google

Sudah punya akun? **Masuk**

Isi Data Diri Anda!

Silahkan isi data diri anda untuk
memulai aplikasi

Nama Lengkap
Nabiyla Hamestuti



No Telepon
62 858 9500 6967



Tanggal Lahir
14/05/02



DAFTAR



Tentukan Lokasi Anda!

Kami membutuhkan lokasi anda untuk menentukan peta kerawanan

SELANJUTNYA

ibilul
laan

10.00 AM 12.3KB/s



cari lokasi

Sugihmas

Masjid Gumiwang

hmas

Mushola semoyo

MI Yaspi Muneng

Warung Kopi
Pak Gombloh

Pakis

Kali Curug

Kali
Prangkoan

Kantor Desa
Munengwarangan

motor

PILIH LOKASI



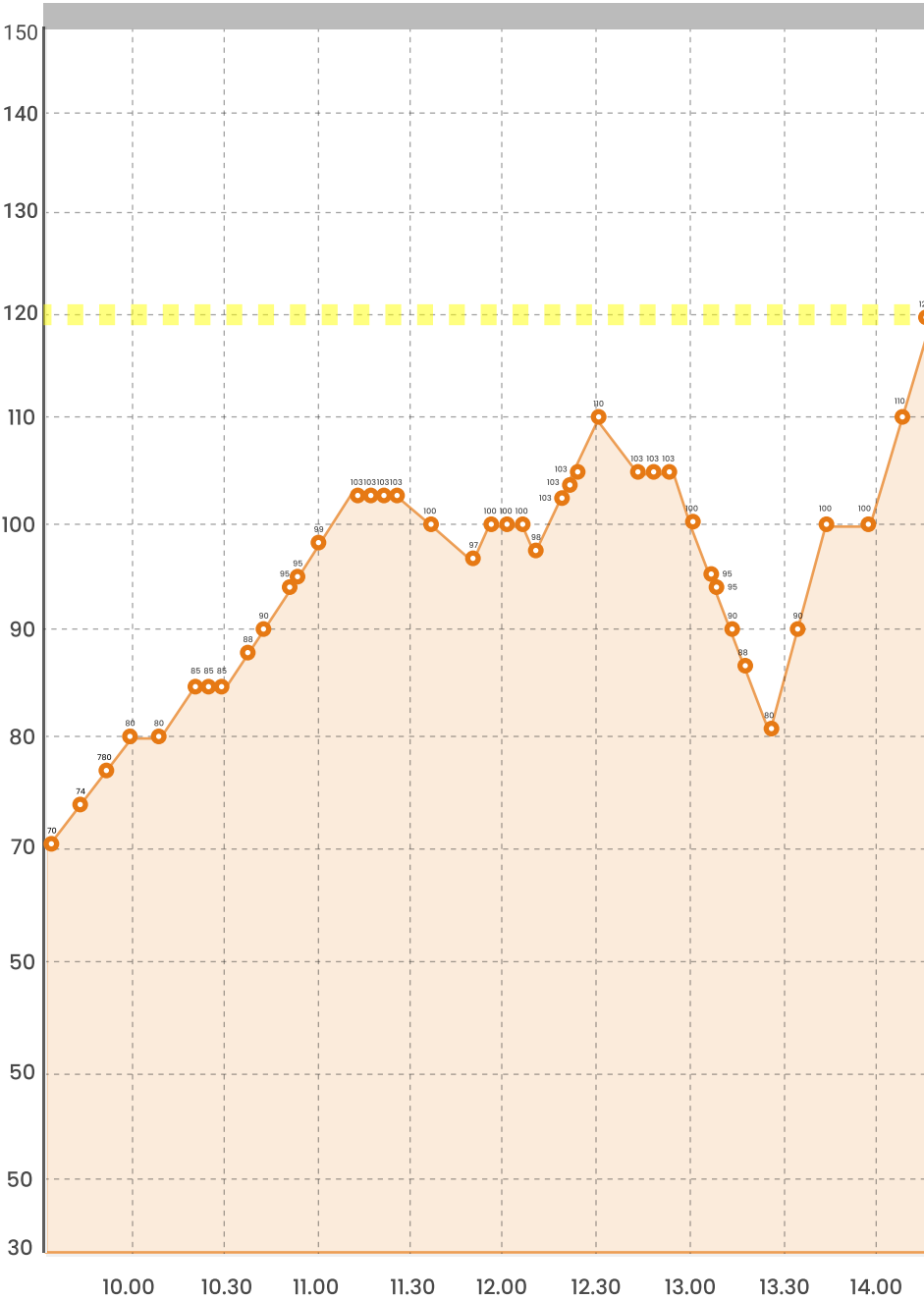


Kurva Air

Grafik status 24 jam terakhir

🕒 Kemarin, 20.00 s/d Hari ini, 20.00

Status terakhir : 90 (normal)



Normal : <110



Siaga : 110-150



Waspada : 150-190



Bahaya : >200

Tinggi Muka Air (dalam cm)

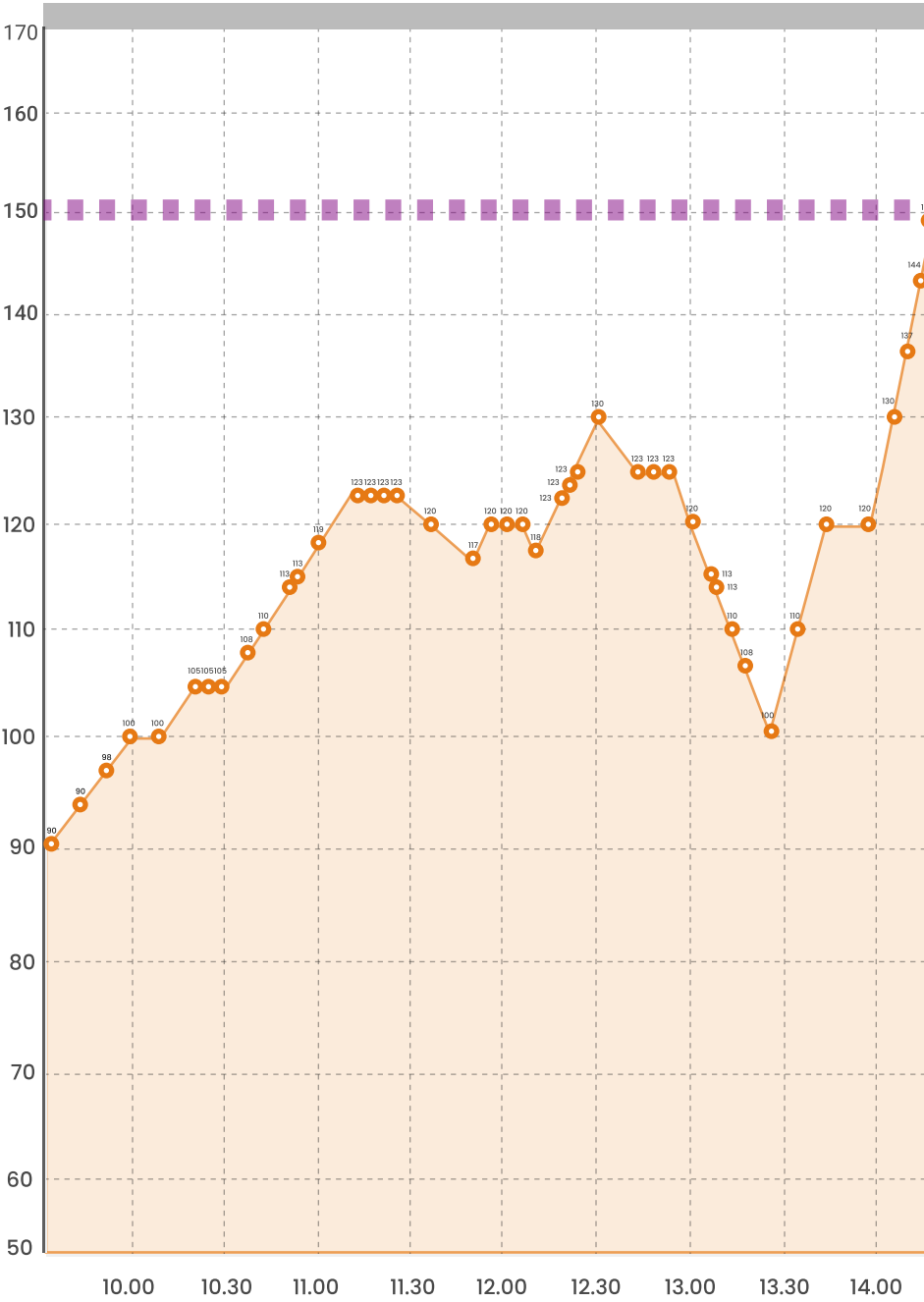


Kurva Air

Grafik status 24 jam terakhir

🕒 Kemarin, 20.00 s/d Hari ini, 20.00

Status terakhir : 90 (normal)



Normal : <110



Siaga : 120-140



Waspada : 150-190



Bahaya : >200

Tinggi Muka Air (dalam cm)

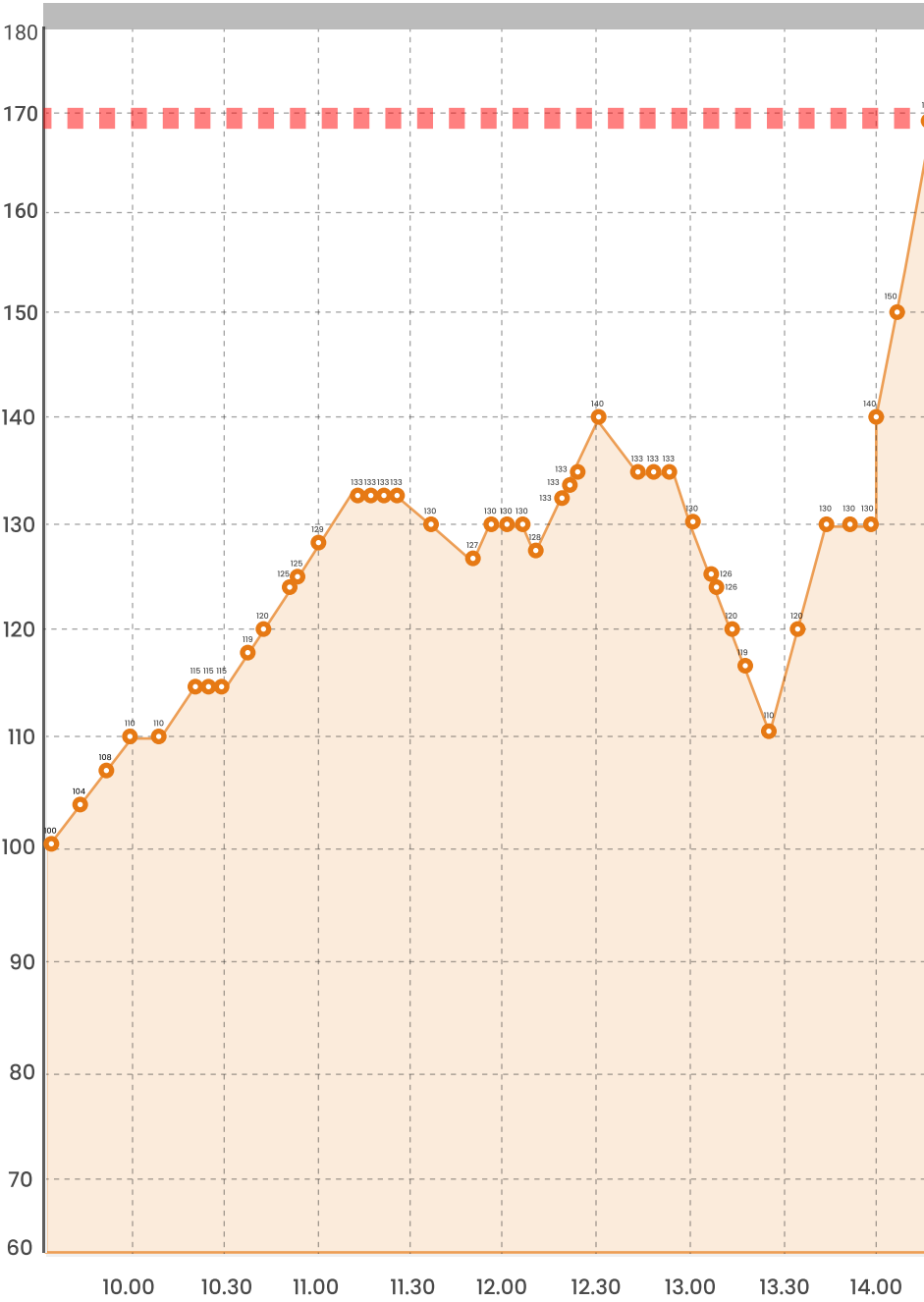


Kurva Air

Grafik status 24 jam terakhir

🕒 Kemarin, 20.00 s/d Hari ini, 20.00

Status terakhir : 90 (normal)



Normal : <80



Siaga : 80-120



Waspada : 120-150



Bahaya : >150

Tinggi Muka Air (dalam cm)

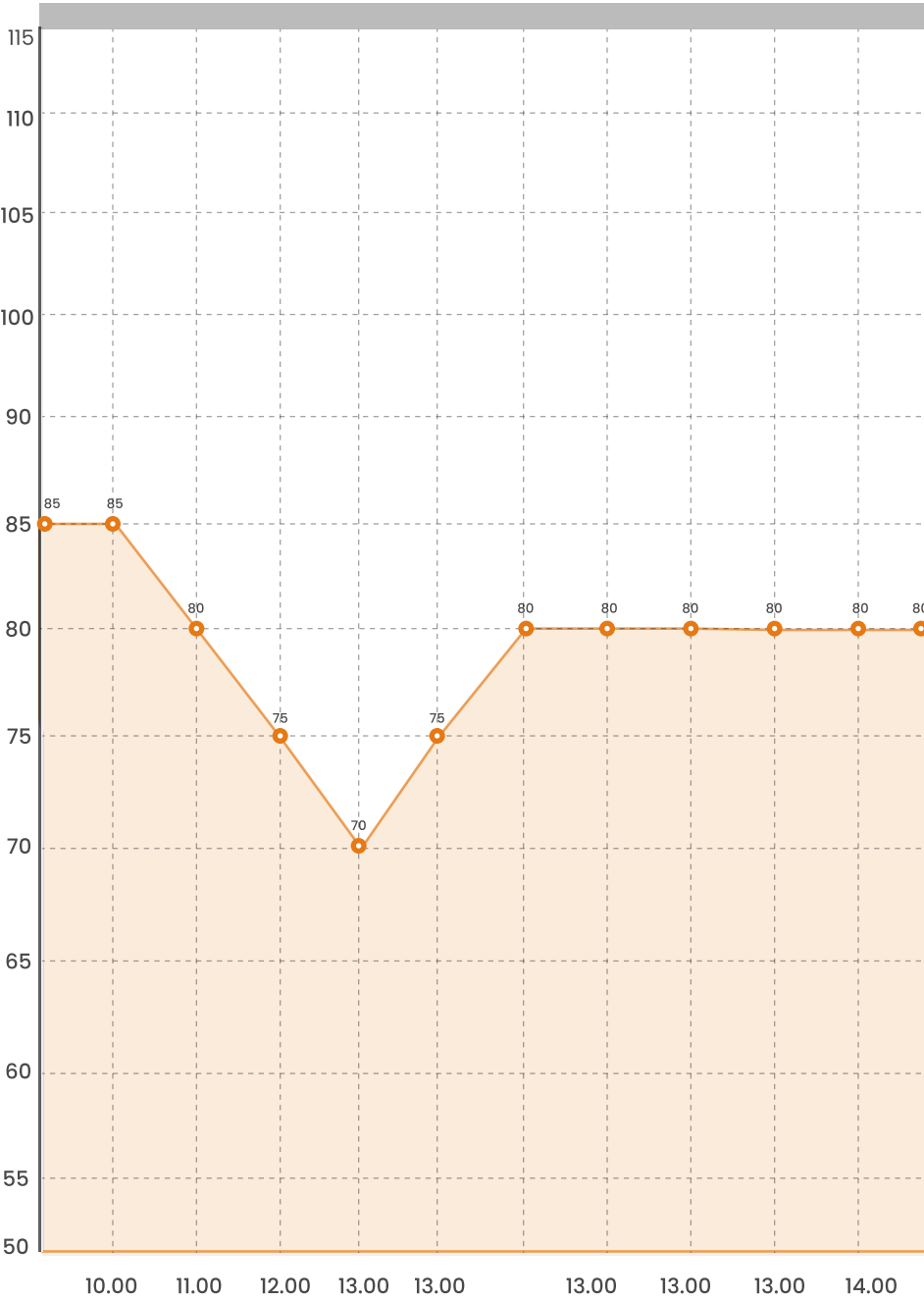


Kurva Air

Grafik status 24 jam terakhir

🕒 Kemarin, 20.00 s/d Hari ini, 20.00

Status terakhir : 90 (normal)



Normal : <100



Siaga : 140-150



Waspada : 150-190



Bahaya : >200

— Tinggi Muka Air (dalam cm)



Selamat Datang Nabiyla!

Manajemen bencana sekitar anda melalui SI-GABER!

Tinggi air lokasi anda **NORMAL!**

70cm →

K. Muneng/DAS Tanggul

Jelajahi SI-GABER!

- 

Peta Kerawanan
- 

Kurva Air
- 

Lapor Bencana
- 

Sahabat Bencana
- 


Berita Bencana

Berita Terkini

- 

Kejadian Angin Kencang di Beberapa Wilayah Kabupaten Jember

Telah terjadi hujan deras disertai angin kencang pada hari Senin, 08 Januari 2024 di beberapa wilayah kabupaten Jember. Akibat dari

19j lalu
- 

Kejadian Tanah Longsor SDN Sumbersari 02, Kel. Sumbersari, Kec. Sumbersari

Pada hari Sabtu, 6 Januari 2024 berlokasi di SDN Sumbersari 02, Kelurahan Sumbersari, Kecamatan Sumbersari Telah terjadi bencana

11j lalu

[Lihat lainnya](#)

Peta Kerawanan






Notifikasi

Waspada terjadi banjir di sekitar anda!

14:00

K. Gumuk Banji/DAS Tanggul

170 cm >

 Bahaya

K. Sumberagung

10:05

DAS Tanggul

120 cm >

 Siaga 2

6 cm lagi menuju siaga 3



Akun anda berhasil dibuat!

Terimakasih sudah melakukan registrasi akun, mulailah antisipasi bencana dari sini



12.00

Minggu, 10 Maret



SI-GABER

baru saja

Waspada banjir sekitar anda!

K. Gumuk Banji , tinggi air : 170cm





 cari



Distribusi Bantuan Logistik Kepada Para Korban Bencana Angin Kencang

Hasil Assesment Tim Reaksi Cepat (TRC) dan laporan dari pihak kelurahan, pada hari Rabu 10 Januari 2024 pukul 16.30 BPBD Jember melakukan

12j lalu



Pendistribusian Bantuan Logistik Kejadian Rumah Tersambar Petir

Pada hari Selasa, 09 Januari 2024 berlokasi di Dusun Semek, Desa Sumberjambe, Kecamatan Sumberjambe BPBD Jember melakukan

2j lalu



Kejadian Angin Kencang di Beberapa Wilayah Kabupaten Jember

Telah terjadi hujan deras disertai angin kencang pada hari Senin, 08 Januari 2024 di beberapa wilayah kabupaten Jember. Akibat dari kejadian tersebut

19j lalu



Penangan Pohon Tumbang Menimpa Rumah Warga

Peringatan dini cuaca Jawa Timur pada pukul 11.30 untuk Waspada! potensi terjadi hujan dengan intensitas sedang hingga lebat yg disertai petir dan angin

16j lalu



Giat Asesment dan Pendistribusian Bantuan Logistik kepada Rumah yang Roboh

Pada hari Selasa, 09 Januari 2024 berlokasi di Dusun Jatiagung Desa Gumukmas Kecamatan Gumukmas BPBD Jember melakukan Giat Asesment

16j lalu



Kejadian Pohon Tumbang Jl. Brawijaya No. 92 Desa Jubung Kec. Sukorambi

Pada hari minggu, 07 Januari 2024 Pusdalops BPBD Kab. Jember menerima informasi bahwasannya telah terjadi pohon tumbang di Jl. Brawijaya No. 92

11j lalu



Kejadian Tanah Longsor SDN Sumbersari 02, Kel. Sumbersari, Kec. Sumbersari

Pada hari Sabtu, 6 Januari 2024 berlokasi di SDN Sumbersari 02, Kelurahan Sumbersari, Kecamatan Sumbersari Telah terjadi bencana tanah longsor yang

11j lalu



Penanganan Bencana Cuaca Ekstrim

Badan Penanggulangan Bencana Daerah (BPBD) Kabupaten Jember



12j



120



Bagikan

Pendistribusian Bantuan Logistik Kejadian Rumah Tersambar Petir

Pada hari Selasa, 09 Januari 2024 berlokasi di Dusun Semek, Desa Sumberjambe, Kecamatan Sumberjambe Badan Penanggulangan Bencana Daerah Kabupaten Jember melakukan Pendistribusian Bantuan Logistik kejadian Rumah Tersambar Petir.

Kronologis kejadian pada hari Selasa, 09 Januari 2024, Sekitar pukul 14.00 WIB telah terjadi hujan lebat disertai Angin kencang dan petir. Dari kejadian tersebut sekitar kurang lebih pukul 15.00 WIB, Petir menyambar salah satu rumah Warga hingga mengalami kerusakan.

Dari kejadian tersebut pemilik rumah bernama Rema B. Seh yang berusia 60 tahun, beralamat di RT 001 RW 011 Dusun Semek, Desa Sumberjambe, Kecamatan Sumberjambe, Kabupaten Jember yang mengalami rusak ringan dan perabotan rumah mengalami kerusakan.

Upaya yang dilakukan oleh BPBD Kab. Jember melakukan Koordinasi dengan Camat dan Kades, serta melakukan Pendataan, Dokumentasi dan Distribusi bantuan berupa :

←

Sahabat Bencana

Relawan

Komunitas

Destana

masukkan nama

Cari

Nama	Kecamatan	
Nabiyla Hamestuti	Kencong	lihat
Ridho Aji Ramadhan	Gumukmas	lihat
Faidah Nur Fajrina	Rambipuji	lihat
Niansyah Alif Fitrianto	Bangsalsari	lihat
Sumiati	Kencong	lihat
Adis Widya Ramadhan	Panti	lihat
Naufal Hisyam	Kaliwates	lihat
Wildan Ibransyah	Puger	lihat

[Unduh file](#)

+ DAFTAR SAHABAT BENCANA



Form Sahabat Bencana

Nama

Username

No Telepon

Kecamatan

▼

Desa

▼

Sahabat

pilih sahabat bencana

▼

Unggah Foto

 Pilih File

BATALKAN

DAFTAR



Form Sahabat Bencana

Nama

Username


No Telepon

Ke

De

Sa

Unggah Foto

 Pilih File

BATALKAN

DAFTAR



Batalkan Pendaftaran

Apakah anda yakin membatalkan pendaftaran?

Tidak

Ya



Sahabat Bencana

Relawan

Komunitas

Destana

masukkan nama

Cari



nabiylaaaaaaa

Nama Lengkap : Nabiyla Hamestuti

No. Telepon : +62 858 9500 6967

Status : **RELAWAN**

Kecamatan : Kencong

Desa : Kraton

Status Sahabat : **✓ TERKONFIRMASI**

Lapor Bencana



Tanggal : 10-01-2024
Nama Pelapor : Nabiyla Hamestuti
Jenis Kejadian : Kebakaran

[Lihat Detail](#)

Tanggal : 15-01-2024
Nama Pelapor : Anindita Syarifa
Jenis Kejadian : Banjir

[Lihat Detail](#)

Tanggal : 20-01-2024
Nama Pelapor : Rama Dwianto
Jenis Kejadian : Lainnya

[Lihat Detail](#)

Tanggal : 10-02-2024
Nama Pelapor : Karunia Vega
Jenis Kejadian : Banjir

[Lihat Detail](#)

Tanggal : 12-02-2024
Nama Pelapor : Syarif Anwarudin
Jenis Kejadian : Angin Kencang

[Lihat Detail](#)[+ LAPOR BENCANA](#)

Beranda



Lapor



Kurva Air



Profil



Detail Laporan



Nabiyla Hamestuti

Tanggal Lapor	: 21/11/2024
Jenis Kejadian	: Pohon tumbang
Lokasi Kejadian	: Dsn Muneng RT 004 RW 015
Kecamatan	: Kencong
Desa	: Muneng
Keterangan	: Mohon dibantu untuk pohon tumbang dirumah saya



✓ TERKONFIRMASI



Form Laporan

Nama Pelapor

Nabiyla Hamestuti

No Telepon

62 858 9500 6967

Jenis Kejadian

Lokasi Kejadian

Jl. Sukmajal

Kecamatan

Desa

Keterangan

Unggah Bukti Kejadian

 Pilih File

BATALKAN

KIRIM



Form Laporan

Nama Pelapor

Nabiyla Hamestuti

No Telepon

62 858 9500 6967

Jenis Kejadian

▼

- Banjir
- Angin Kencang
- Kebakaran
- Pohon Tumbang
- Satwa Liar
- Gempa
- Lainnya

Keterangan

Unggah Bukti Kejadian

📁 Pilih File

BATALKAN

KIRIM



Form Sahabat Bencana

Nama

Username

No Telepon

Kecamatan

▼

🔍 cari

Kecamatan Kencong

Kecamatan Gumukmas

Kecamatan Rambipuji

Kecamatan Bangsalsari

Kecamatan Umbulsari

Kecamatan Pakusari

Kecamatan Sumbersari

Kecamatan Ajung



Form Sahabat Bencana

Nama

Username

No Telepon

Kecamatan

▼

Desa

▼

🔍 cari

Desa Wonorejo

Desa Kraton

Desa Rowotamtu

Desa Klungkung

Desa Karanganyar

Desa Rambipuji

Desa Rambigundam

Desa Mayangan



Form Sahabat Bencana

Nama

Username

No Telepon

Kecamatan

▼

Desa

▼

Sahabat

pilih sahabat bencana

▼

Pilih sahabat bencana

Komunitas

Relawan

Destana

10.00 AM 12.3KB/s



Masjid Cebretan
Sugihmas



GM Thaylo


iwang



Masji

ola semoyo

MI Yaspi Muneng



ung Kopi
Gombloh



rug

Kali
Prangkoan

Warung



Kantor Desa
ngwarangan



Toko

10.00 AM 12.3KB/s



asjid Cebretan
Sugihmas



GM Thaylo

iwang



Masji

ola semoyo

MI Yaspi Muneng



ung Kopi
Gombloh



Warung

Kali
Prangkoan

rug



Informasi bahaya BANJIR di lokasi ini

Harap diperhatikan bahwa informasi ini
dapat berubah sewaktu-waktu

Lihat



Form Laporan

Nama Pelapor

Nabiyla Hamestuti

No Telepon

62 858 9500 6967

Jenis Kejadian

Lokasi Kejadian

Kecamatan

Q cari

- Kecamatan Kencong
- Kecamatan Gumukmas
- Kecamatan Rambipuji
- Kecamatan Bangsalsari
- Kecamatan Umbulsari
- Kecamatan Pakusari
- Kecamatan Summersari
- Kecamatan Ajung



Form Laporan

Nama Pelapor

Nabiyla Hamestuti

No Telepon

62 858 9500 6967

Jenis Kejadian

Lokasi Kejadian

Kecamatan

Desa

Q cari

Desa Wonorejo

Desa Kraton

Desa Rowotamtu

Desa Klungkung

Desa Karanganyar

Desa Rambipuji

Desa Rambigundam

Desa Mayangan

Form Laporan

Nama Pelapor

Nabiyla Hamestuti

No Telepon

62 858 9500 6967

Jenis Kejadian

Lo

Ke

De

Keterangan


Unggah Bukti Kejadian

Pilih File

BATALKAN

KIRIM

Profil



Nabiyla Hamestuti
nbylhmstt@gmail.com



Tentang SI-GABER



Bantuan



No Darurat



Keluar



Beranda



Lapor




Kurva Air



Profil

Profil



Nabiyla Hamestuti
nbylhmstt@gmail.com



Tentang SI-GABER



Bantuan



No Darurat



Keluar

Data berhasil diperbarui!



Beranda



Lapor



Kurva Air



Profil



Edit Profil

Nama Lengkap

Nabiyla Hamestuti

No Telepon

62 858 9500 6967

Email

nbylhmstt@gmail.com

BATAL

SIMPAN



Edit Profil

Nama Lengkap

Nabiyla Hamestuti

No Telepon

62 858 9500 6967

Email

nahidhamestuti@gmail.com



Batalkan Edit Profil

Apakah anda yakin membatalkan edit profil?

Tidak

Ya



Tentang SI-GABER

Lorem ipsum dolor sit amet, consectetur adipiscing elit, sed do eiusmod tempor incididunt ut labore et dolore magna aliqua.

Ut enim ad minim veniam, quis nostrud exercitation ullamco laboris nisi ut aliquip ex ea commodo consequat. Duis aute irure dolor in reprehenderit in voluptate velit esse cillum dolore eu fugiat nulla pariatur.



Tutorial Penggunaan Aplikasi SI-Gaber

100x ditonton 2 bulan lalu #SI-Gaber #BPBDJember #KabJember



BPBD KAB. JEMBER 1 rb

Subscribe

Like icon 1,1 rb | Comment icon

Share icon Bagikan

Download icon Download

Save icon Simpan

Komentar 12



Tambahkan komentar...




Book now



Swiss-Belhotel Tuban
Bersponsor • Traveloka • Rp960rb



Short





Terkini

Kontak baru

Tambah ke kontak

Kirim pesan

322965



1

2

3

ABC

DEF

4

5

6

GHI

JKL

MNO

7

8

9

PQRS

TUV

WXYZ

*

0

#

,

+

